



# Merkitse pyydyksesi oikein



Seisovien ja kiinteiden  
pyydysten, kuten  
verkko, katiska,  
pitkäsiima tai rysä,  
selvästi havaittava  
merkintä on  
pakollista. Merkinnän  
tarkoituksena  
on parantaa  
veneilyturvallisuu-  
tta ja helpottaa  
kalastuksenvalvontaa.



Kalatalouden  
Keskusliitto

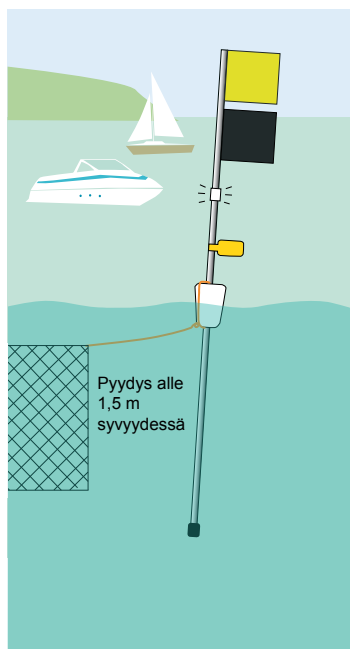
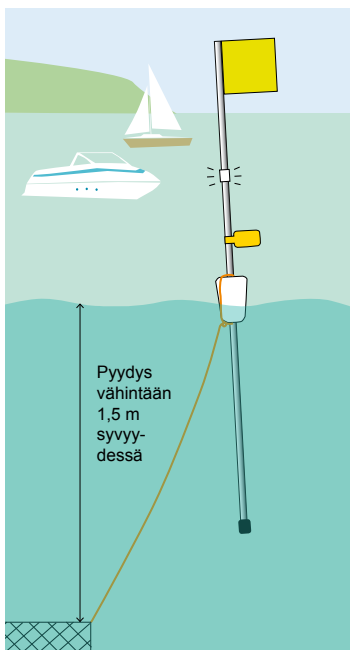


## Merkintä vesiliikennealueella

Kalastusasetuksessa vesialueet jaotellaan vesiliikenteen käyttämiin ja muihin alueisiin. Vesiliikenteen käyttämiä alueita ovat muun muassa väylät, mutta myös muut runsaasti liikennöidyt alueet.

Näillä alueilla pyydys on merkittävä 1,2 m vedenpinnan yläpuolelle ulottuvaan salkoon kiinnitetyllä vähintään 20 cm leveällä ja korkealla neliön muotoisella lipulla.

Pintapyydys tulee vesiliikenteen käyttämällä alueilla merkitä kahdella päällekkäisellä lipulla. Lippusalot tulee varustaa vähintään 2 senttimetrin heijastimella.



**Yllä:** Vesiliikennealueella yli 1,5 m syvyydessä oleva pyydys on merkittävä yhdellä lipulla.

**Alla:** Vesiliikennealueella alle 1,5 m syvyydessä oleva pyydys on merkittävä tuplalipulla.

## Merkintä muilla vesillä

Vesialueilla, joilla on ilmeistä, että pyydykset eivät haittaa vesiliikennettä tai vesialueen muuta käyttöä, riittää vähäisempi merkintä.

Merkki voi olla koho, joka ulottuu vähintään 15 cm pinnan yläpuolelle tai 40 cm pinnan yläpuolelle ulottuva lippusalko. Koho ei saa olla läpinäkyvä. Lippu voi olla muodoltaan neliö tai kolmio, jonka lyhyimmän sivun pituus on vähintään 15 cm.



Rapumerralle riittää 5 cm pinnan yläpuolelle ulottuva koho.

Vähäisemmän merkinnän alueita ovat esimerkiksi pienet järvet ja lammet ja syrjäiset lahtialueet tai rantojen, karien ja kasvillisuuden läheisyydessä sijaitsevat alueet.



**Yllä:** Vesialueilla, joilla pyydykset eivät haittaa vesiliikennettä tai vesialueen muuta käyttöä, riittää pyydysten merkintä koholla tai pienikokoisemmalla lipulla ja lippusalolla.

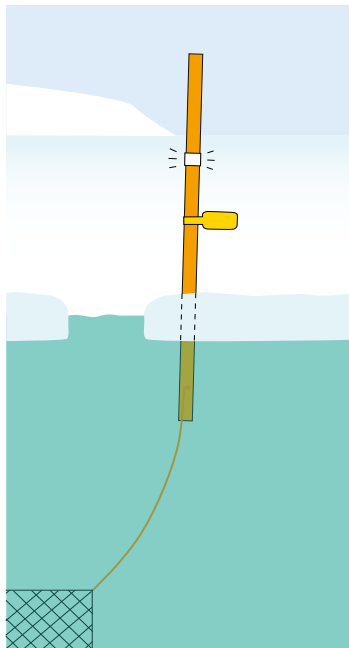
**Alla:** Rapumerralle riittää 5 cm pinnan yläpuolelle ulottuva koho.



## Merkintä talvella

Jäältä kalastettaessa pyydys ja kalastamista varten tehdyt, halkaisijaltaan yli 40 cm:n avannot on merkittävä vähintään 1,2 metriä jään pinnasta ulottuvalla merkkisalolla, joka ei ole väriltään valkoinen. Salkoon on laitettava kaikkiin sivusuuntiin näkyvä 2 cm korkea heijastin.

Jos pyydys tai usean yhteen liitetyn pyydyksen muodostama kokonaisuus on pituudeltaan yli 10 m, on merkkisalkoa käytettävä pyydyksen molemmissa päissä.

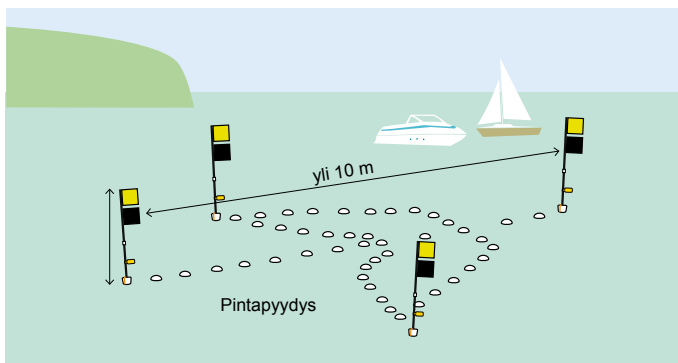


Jäältä kalastettaessa yli 40 cm avannoissa on käytettävä merkkisalkoa.

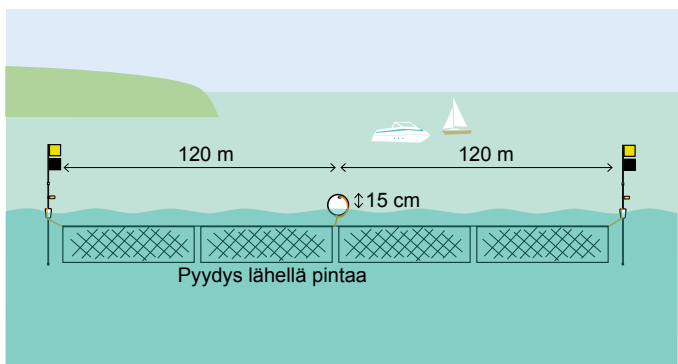


Asetuksessa määritellyt merkitsemistavat ovat vähimmäisvaatimuksia. Myös isompia tai korkeampia merkkejä saa käyttää.

## Pitkien pyydysten merkintä



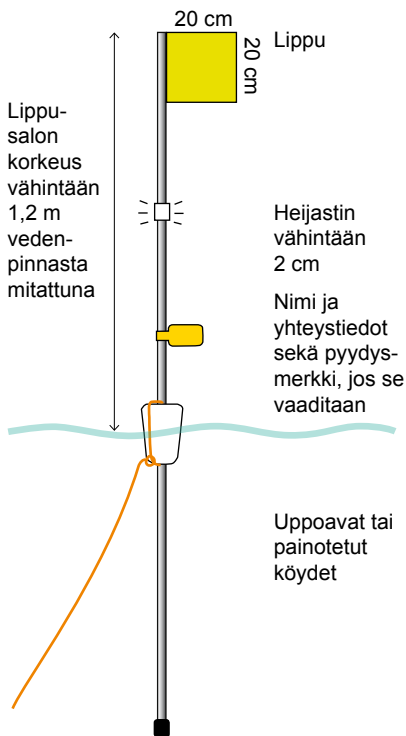
Yli 10 m pitkät pyydykset tai jadat on merkittävä molemmista päistä ja tarvittaessa haarojen päistä.



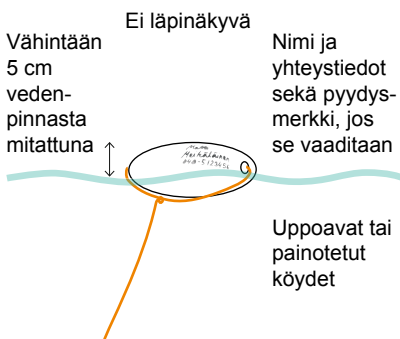
Pitkä pintapyydys tarvitsee välikohon jokaista alkavaa 120 m kohti.



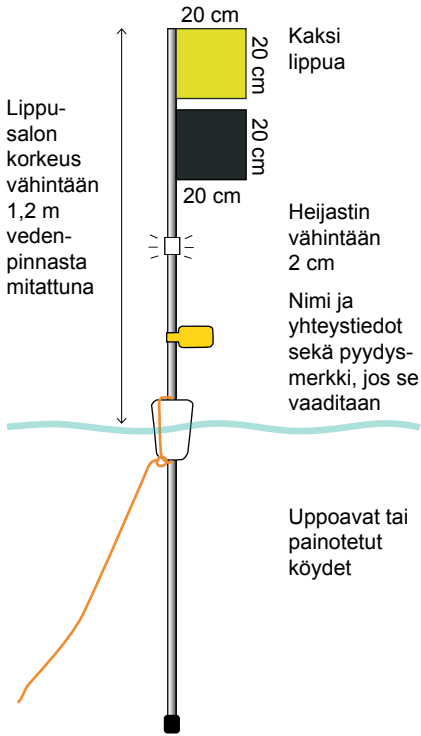
Pyydysten merkintään käytettävien köysien on oltava uppoavia tai varustettu painoin.



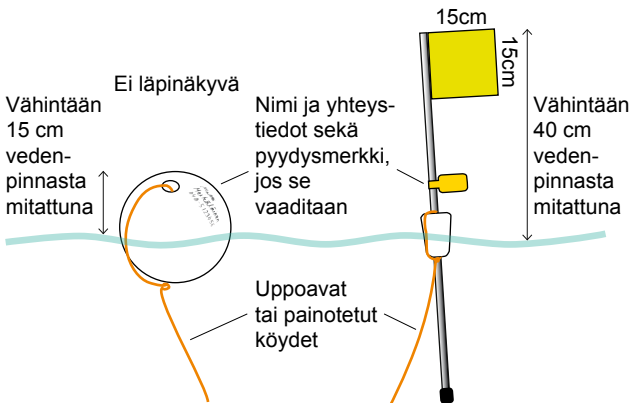
Havainnekuva pyydyslipusta, jota käytetään pyydysten merkitsemiseen vesiliikennealueella.



Havainnekuva rapumerrassa käytettävästä kohosta.



Havainnekuva pyydyslipusta, jota käytetään pintapyydyksen merkitsemiseen vesiliikennealueella.



Havainnekuva kohosta ja lipusta, joita käytetään pyydyksen merkitsemiseen vesiliikennealueen ulkopuolella.

## Pyydyksiin nimi ja yhteystiedot

Pyydyksiin on merkittävä kalastajan nimi ja yhteystiedot. Nimi ja puhelinnumero tai osoite on merkittävä pyydyksen uloimman kohon, lippusalon tai merkkisalun yhteyteen. Lisäksi on käytettävä kalastusoikeuden osoittavaa merkkiä (pyydysmerkki), jos vesialueen omistaja sellaista vaatii.



Kalatalouden Keskusliitto  
Malmin kauppatie 26  
00700 Helsinki  
www.ahven.net  
kalastus@ahven.net  
Puh. (09) 6844 590  
Fax (09) 6844 5959



Eura Print 2016  
Graafinen suunnittelu ja kuvitus:  
Anu Välitalo

© Merkitse pyydyksesi oikein, 7. painos  
Kalatalouden Keskusliitto nro 173

ISSN: 0783-3954

Esitteen tekoon on saatu tukea maa- ja metsätalousministeriön kalastuksenhoitomaksuvaroista.